



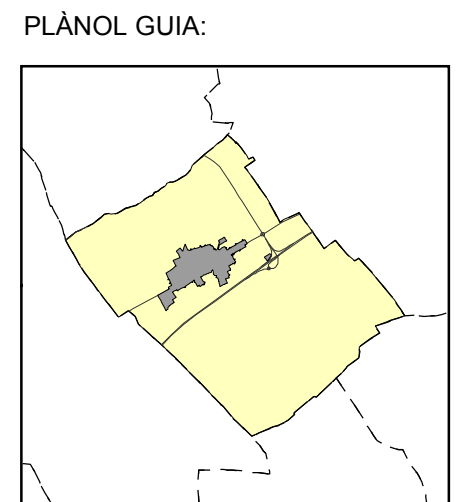


-  Sòl Urbà
- XARXA HIDROGRÀFICA
-  Torrents
- XARXA VIÀRIA
-  Autopista
-  Primària

- RISCOS**
Àrees de Prevenció de Riscos
- Risc contaminació d'aqüífers**
-  Baix
 -  Moderat
- Risc d'inundació**
-  Risc d'inundació



AJUNTAMENT DE CONSELL

Plànol d'Informació i Diagnosi. PI-6 RISCOS

ADAPTACIÓ AL PLA TERRITORIAL DE MALLORCA DE LES NORMES SUBSIDIÀRIES


Fase d'Aprovació Provisional

Novembre 2011



EQUIP REDACTOR:
 Josep Antoni Aguiló, *Arquitecte*
 Antoni Pons, *Geògraf*
 Miquel Àngel Escanelles, *Geògraf*

Sistema de Referència Terrestre Europeu 1989 (ETRS89)
 Escala 1:15.000



GAAT
 GABINET D'ANÀLISI AMBIENTAL I TERRITORIAL
 gaat.es