







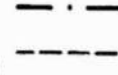


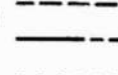




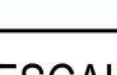



 **COMUNITAT AUTÒNOMA DE LES ILLES BALEARS**

**MODIFICACIÓN PUNTUAL DE LAS NNSS DE CONSELL PARA LA DELIMITACIÓN Y ORDENACIÓN DE UN APARCAMIENTO**


 **TÉRMINO MUNICIPAL DE CONSELL**

**PLANO DE ORDENACIÓN:**  
DELIMITACIÓN Y ORDENACIÓN FÍSICA DEL SUELO URBANO, Y URBANIZABLE Y EQUIPAMIENTO EN SUELO RÚSTICO - CUARTO NOR OESTE

|                                                                                       |                                                    |                                                                                       |                        |                                                                                       |                                                    |
|---------------------------------------------------------------------------------------|----------------------------------------------------|---------------------------------------------------------------------------------------|------------------------|---------------------------------------------------------------------------------------|----------------------------------------------------|
|  | SISTEMA GENERAL EN SUELO RÚSTICO PARA EQUIPAMIENTO |  | CASCO ANTIGUO          |  | EDIFICIOS DE CONSERVACIÓN VOLÚMETRIA ESPECÍFICA    |
|  | EQUIPAMIENTOS                                      |  | INTENSIVA BAJA B       |  | USOS Y/O VOLÚMENES FUERA DE ORDENACIÓN RECONOCIDOS |
|  | PARKS Y JARDINES URBANOS                           |  | RESIDENCIAL LÍNEA      |  | LÍMITE DEL SUELO URBANO MÁS APTO PARA URBANIZAR    |
|  | PANOS RECREATIVOS                                  |  | RESIDENCIAL DOS        |  | LÍMITE DE ZONAS DE ACTIVACIÓN                      |
|  | SERVICIOS URBANOS                                  |  | INDUSTRIAL Y SERVICIOS |  | LÍMITE APTO PARA URBANIZAR                         |
|  | SU                                                 |  | SERVICIOS Y ARTESANAL  |  | LÍMITE APTO PARA URBANIZAR                         |

LAS CIFRAS QUE FIGURAN EN EL INTERIOR DE LOS SÍMBOLOS INDICAN LA PROFUNDIDAD EDIFICABLE.

PLANO Nº: IV      ESCALA 1: 1.000      JULIO 2024

 En representación del equipo redactor,  
Aina Soler Crespi  
Arquitecta