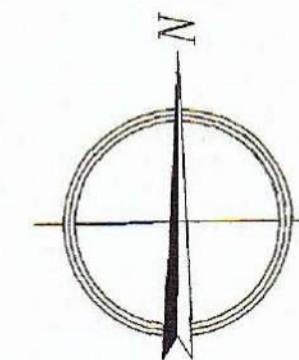
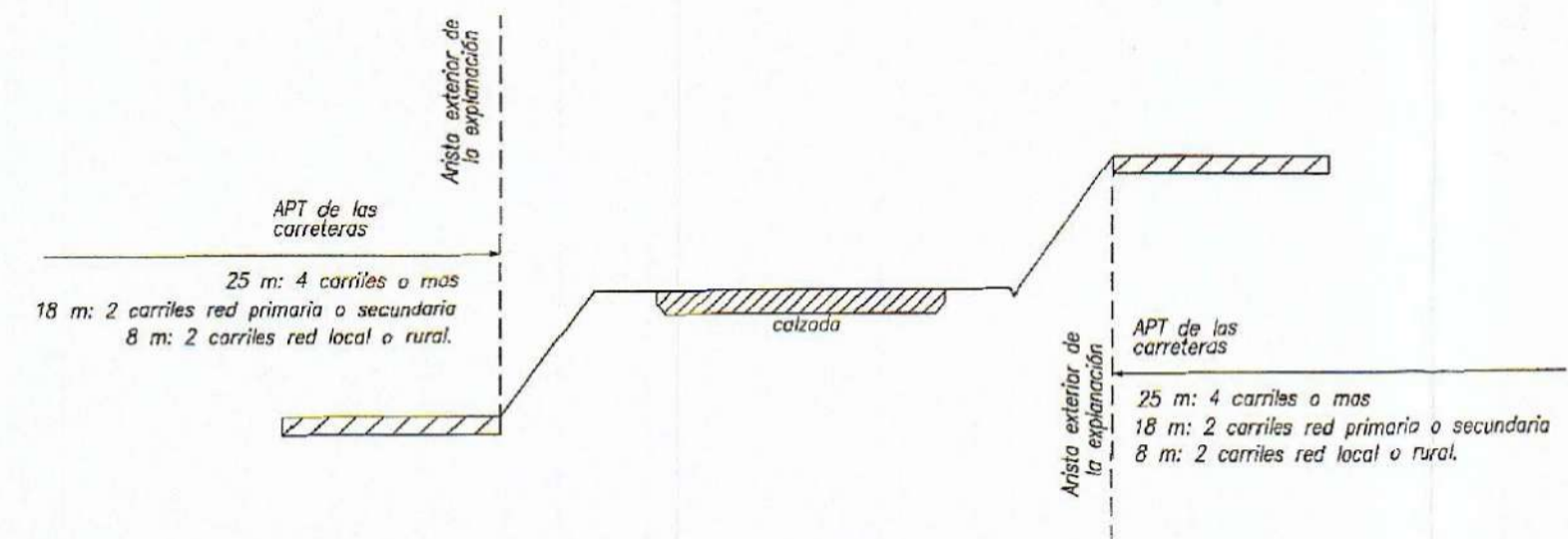


APT de las carreteras



Ajuntament de Consell
Antoni Sasre Oliver, Secretari-Interventor de l'Ajuntament de Consell (Illes Balears), CERTIFICACIÓ.
1r- Que va ser aprovat provisionalment pel Ple de l'Ajuntament en sessió extraordinària de data 16 d'octubre de 2018 sense modificacions substancials a l'aprovació inicial de 15 de maig de 2018.
El Secretari.

ADECUADO EN SEPTIEMBRE DE 2009 SEGUN LA COMISION I.O.T.U.P.H. DE 5 DE JUNIO DE 2009 INCORPORA LA REVISIÓ PUNTUAL PROPUESTA EL 27 DE ABRIL DE 2008


COMUNITAT AUTONOMA DE LES ILLES BALEARS

MODIFICACIÓ PUNTUAL DE LES NS DE CONSELL CLASSIFICACIÓ DE SÒL URBANITZABLE DIRECTAMENT ORDENAT PER EQUIPAMENT SANITARI I APARCAMENTS

TERMINO MUNICIPAL DE CONSELL

PLANO: CLASIFICACION INICIAL DEL TERRITORIO Y DELIMITACION DE SUELOS URBANIZABLES

Legend table with symbols for: LINEA DE ALTA TENSION, GASODUCTO, RED DE SANEAMIENTO DE AGUAS RESIDUALES, TUBERIA SUBTERRANEA DE AGUA SUPRAMUNICIPAL, CARRETERAS (APT), FERROCARRIL, AREAS DE SUELO RUSTICO DE REGIMEN GENERAL (SRG), LIMITE DEL TERMINO MUNICIPAL, SUELO DEGRADO, SUELO RUSTICO PARA URBANIZAR, NUCLEO RURAL, RESERVA FORISTAL (ANFP), ZONA DE TRANSICION (AT), ESTACIONES DE DEPURACION DE AGUAS RESIDUALES (SUELO URBANO), SISTEMA GENERAL EN SUELO RUSTICO PARA EQUIPAMIENTO.



PLANO Nº : I ESCALA: 1:10.000 Agost 2018

Signatures: Josep Antoni Aguiló Arquitecte, Antoni Pons Geògraf, Magdalena Pons Licenciada en dret. Includes stamp: COMISSIO INSULAR D'ORDENACIÓ DEL TERRITORI I URBANISME, DILEGNCIA DE APROBACIÓ.